





Obszar Chronionego Krajobrazu Przyrzecze Skrwy Prawej

Mapa pogładowa

-  Obszar Chronionego Krajobrazu
Przyrzecze Skrwy Prawej
-  Granice arkuszy
-  Granice gmin
-  Ortofotomapa

Skala:

0 2.5 5 km



Liczba arkuszy: 8
Data sporządzenia map: 19.09.2019 r.

Dane referencyjne:
Ewidencja Gruntów i Budynków
(Powiatowy Ośrodek Dokumentacji
Geodezyjnej i Kartograficznej w Sierpcu
i w Płocku)
Ortofotomapa
(Główny Urząd Geodezji i Kartografii)
Aktualność danych: 2018 r.

Państwowy Układ Współrzędnych
Geodezyjnych PL-1992
EPSG: 2180